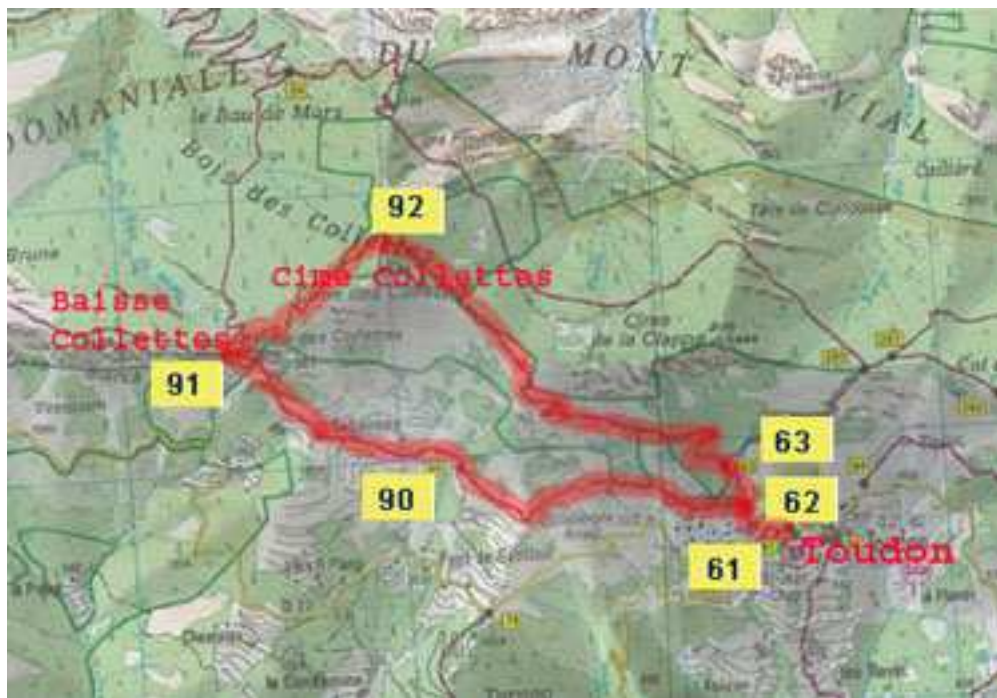


Cime des Collettes le 16 Mai 2005 – Alpes-Maritimes

Gérard Lecuona

<http://gerard.lecuona.pagesperso-orange.fr/>



Dénivelé: +550 m - Distance: 7 km - Durée: 5h20

Randonnée, effectuée seul, le lundi 16 Mai 2005.

Départ de Toudon, près du lavoir, balise 61 (970 m) vers 8h10, direction Gabergia via la balise 62. 9h00, je continue vers les **ruines de Sebaïrons** via la balise 90. Un aigle survole le site. Ensuite je me dirige vers la Baisse des Collettes, balise 91 (1269 m), où j'arrive vers 10h00. Le paysage change totalement, peu après la dernière ruine de Sebaïrons. Le sentier traverse une zone rocheuse, totalement ravinée. Petite pause à la baisse, puis je **poursuis vers la Cime** des Collettes (1513 m). J'y suis vers 10h50. Les nuages sont présents et la vue est bouchée. La pluie arrive, je repars vers 11h20, direction la balise 63, via la balise 92, à travers le brouillard. Je **regagne ensuite Toudon**, via la balise 62. 13h30, fin de la randonnée.

Randonnée, sans difficulté. Sans doute de beaux paysages et de belles vues par beau temps. J'ai eu droit au brouillard, aux nuages et à la pluie, dommage ! La Cime des Collettes fait suite à la longue chaîne calcaire issue du mont Vial. Sa face nord, boisée et sauvage que l'on voit bien de Villars sur Var, contraste avec sa face sud, aride et exploitée par l'homme.


Départ de Toudon, balise 61, vers Sebairons. Le ciel est nuageux.



La balise de départ (970m) est à l'angle du lavoir. 8h10, le chemin monte en longeant la rue, puis vire au nord et longe une maison. Un peu plus haut de larges marches, un muret sur la droite. Je traverse une route puis la longe un peu avant de bifurquer à droite. Quelques mètres avant d'arriver sur une croix en bois avec un christ en fer forgé.




La dernière maison passée, le chemin rétrécit et monte entre des buissons vers la balise 62, en limite de forêt. Je pars sur la gauche. Le sentier longe puis entre en forêt. Le sol est couvert d'aiguilles. Une courbe sur la droite, une croisée où il faut aller tout droit. Plus loin le sentier descend un peu puis monte, plus raide, le long d'une clôture.



Je traverse une partie ravinée, puis une zone brûlée. Le Mont Vial est visible dans mon dos. Le sentier traverse des terrasses abandonnées.



Je chemine entre des blocs. Un arbre mort barre le chemin, il faut passer au-dessus. 8h52, j'arrive près des ruines de Gabergia, au milieu de terrasses avec des murets en bon état. Toudon et le Mt Vial commencent à être gagnés par les brumes.



Un virage à droite me fait changer de versant. Le plateau de Sébairons avec ses ruines s'ouvre devant moi, à l'ouest. Je longe un muret, presque à plat, puis descend en bord de forêt vers la balise 90 (1180m). J'y arrive vers 9h15.



Ensuite le chemin monte dans les pierres puis continu à plat, traverse quelques pierriers. Beaucoup de buissons en fleur. Un panneau indique que l'on passe en propriété privée. La Cime des Collettes barre l'horizon sur la droite. Le sentier longe des terrasses, passe entre deux maisons.



Une des batisses est en bon état. Un aigle, haut dans le ciel, venu de l'ouest tournoie et file vers le Mt Vial, dans les brumes. 9h35, j'atteints la dernière ruine.

De Sebairons au sommet de la Cime des Collettes.



Le sentier est orienté nord-ouest. Je monte entre des blocs puis continu à plat le long de barres. Deux gros rochers élancés, caractéristiques se détachent devant.
Le sentier passe entre des buissons en fleur, puis au-dessous de la paroi.




Le sentier passe au pied des deux rochers. Ensuite c'est un changement complet de décor avec une longue zone ravinée et chaotique jusqu'à la Baisse des Collettes que l'on devine plus loin.



Le sentier longe la paroi puis descend en un lacet dans un terrain instable, soutenu par des pierres. La pente est très raide de part et d'autre.
Ensuite il monte en légères courbes.



Vue arrière sur le passage raviné. 10h, j'arrive à la Baisse des Colettes (1269m). Il y a deux balises 91.



Je prends la direction nord-est vers la Cime. Je suis le sentier qui monte entre les pins sylvestres du Bois des Collettes. Des "coucou" en fleur bordent le chemin.

Un couple d'aigles plane au-dessus du sommet.




La montée est régulière dans une série de lacets. Le ciel est de plus en plus nuageux et menaçant. Les lacets font place à de grandes longueurs en écharpe. Encore un arbre tombé en travers du chemin. Je traverse un pierrier, la Vallée du Var apparait en contre-bas.



10h40 j'arrive à un embranchement, sans balise. Des marques jaunes au sol balisent une sente qui part sur la droite. J'y vais et monte à travers les arbres pour déboucher sur une crête. Je me dirige alors sur la gauche, en montant. 10h50 je suis au sommet marqué par un amas de pierre et une borne au sol.

De la Cime des collettes à Toudon, via la Clappe, sous la pluie et dans les nuages.



Je reste un peu au sommet. Je vais côté sud, la vue est dégagée sur le plateau de Sebaïrons. Le Mt Vial disparaît sous les nuages, il commence à pleuvoir.



11h20, je descends par le même chemin qu'à l'aller et tourne à droite à l'embranchement. La pluie a cessée. Le sentier monte puis part à plat. il y a des traces de sangliers tout le long. 11h40 j'arrive à la balise 92 (1450m).



Je vois devant moi une crête balayée par les nuages, vers laquelle se dirige le sentier. Coup d'oeil sur Villars/Var. J'atteints la crête.



Le chemin franchit la crête et descend l'autre côté, passe dans une zone brûlée. Le brouillard et les nuages masquent la visibilité à une trentaine de mètres.



12h, je fais une courte pause et repars car il se met à pleuvoir. Je n'ai aucune vue, juste le sentier devant moi. Vers 12h30 je gagne une zone boisée, parsemée de gros rochers.



La pente s'accroît, les buissons envahissent le sentier. 12h55 j'arrive à la balise 63.



Toudon émerge des brumes. Je rejoins rapidement la balise 62 toute proche et me retrouve sur l'itinéraire de l'aller.



Vers 13h je traverse la route puis descend le long des clôtures et arrive à la balise 61, 10mn après. Il ne pleut plus, je marche un peu dans le village avant d'en partir.